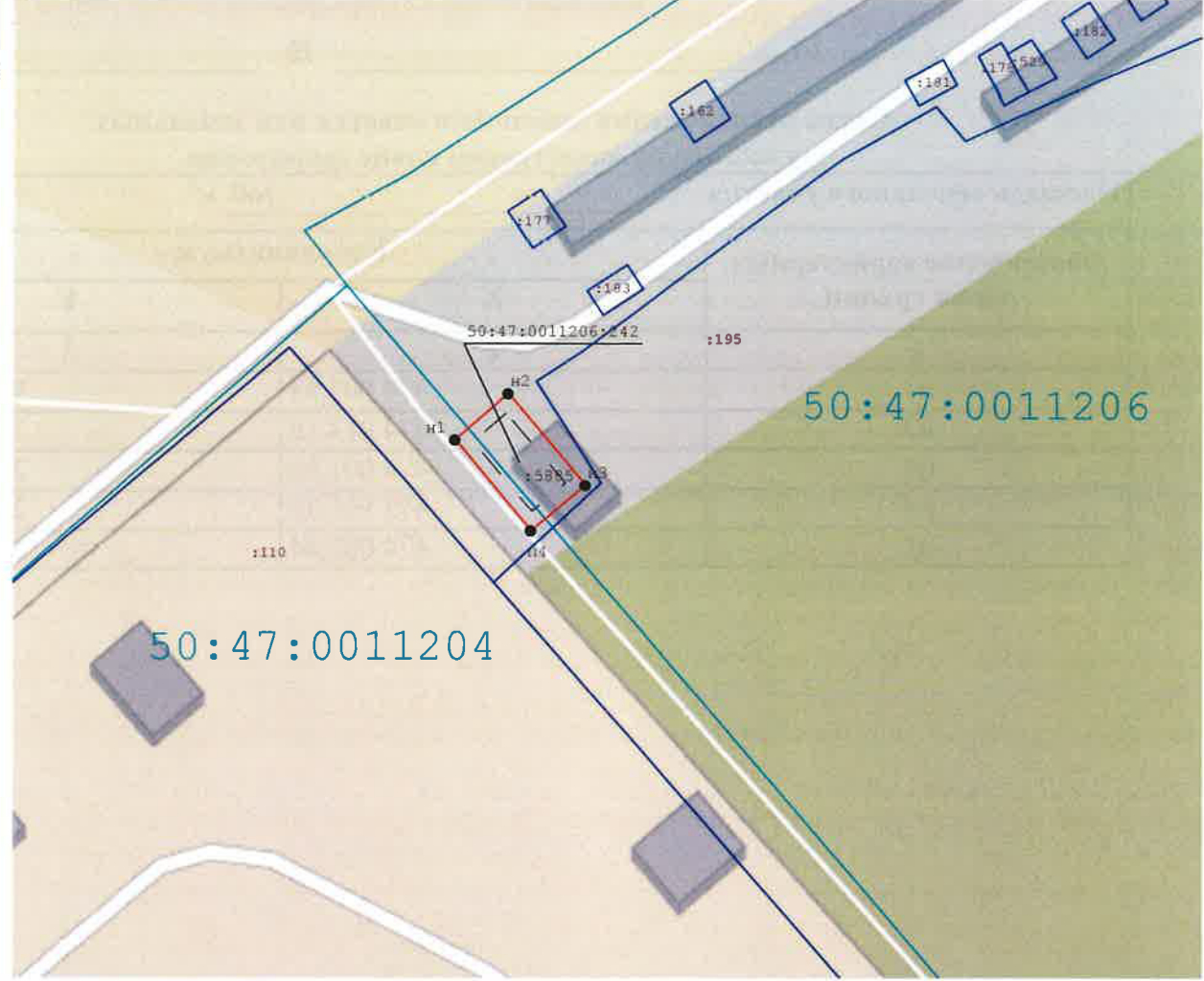







С
Ю

Графическое описание местоположения публичного сервитута РП 100, по адресу :Российская Федерация, Московская область, Орехово-Зуевский городской округ, г. Орехово-Зуево, ул.Совхозная (у кладбища)




Масштаб 1:1 000

Условные обозначения:

- 1. - характеристическая точка границы образуемого земельного участка
- :130 - кадастровый номер земельного участка
-  - ОКС сведения о границах которого отсутствуют в ЕГРН
-  - граница контура образуемого земельного участка
-  - границы ЗОУИТ
-  50:47:0040801 - границы и номер кадастрового квартала
- МСК-50, 3013 - система координат
-  :1250 - границы и кадастровый номер земельных участков по сведениям ЕГРН



Подпись  Жукова С.В. Дата 25 11 2021 г.
Место для оттиска печати лица, составившего графическое описание

Утверждена

(наименование документа об утверждении, включая наименования органов государственной власти или

органов местного самоуправления, принявших решение об утверждении схемы или

подписавших соглашение о перераспределении земельных участков)

от _____ № _____

Схема расположения земельного участка или земельных участков на кадастровом плане территории

Площадь земельного участка		160 м ²	
Обозначение характерных точек границ	Координаты, м		
	X	Y	
1	2	3	
н1	474 007,84	2 279 389,70	
н2	474 014,19	2 279 397,08	
н3	474 001,56	2 279 407,65	
н4	473 995,30	2 279 400,18	
н1	474 007,84	2 279 389,70	